





STAGE 5. ROUTEMETER

1

Pt	Lugar	Vía	PK	Municipio	Avit.	Asist.	Crono	CI	Coordenadas	Altura	Parcial	Total	Primer	Último
0	Calle Escritora Yolanda de Oreamuno	Urbana		Córdoba					37.889529,-4.816117	126	0,00	0,00	9:00	9:35
1	Glorieta Huerta de San Antonio	Urbana		Córdoba				CI	37.892018,-4.816214	128	276,00	0,28	9:00	9:36
2	Camino de servicio del Canal de Guadalquivir			Córdoba					37.892759,-4.823416	134	665,00	0,94	9:02	9:40
3	Camino de servicio del Canal de Guadalquivir			Córdoba					37.887369,-4.827981	133	848,00	1,79	9:04	9:45
4	Cruce de la CO-3314	CO-3314	0,53	Córdoba				CI	37.880239,-4.851672	131	2.495,00	4,28	9:10	9:59
5	Camino de servicio del Canal de Guadalquivir			Córdoba					37.877036,-4.860147	132	881,00	5,17	9:12	10:04
6	Salida del camino servicios del Canal			Córdoba				CI	37.873134,-4.882911	131	2.194,00	7,36	9:18	10:17
7	Lagar de Don Sancho			Córdoba				CI	37.891808,-4.908617	325	3.482,00	10,84	9:29	10:46
8	Baldios de Pedrajas			Córdoba					37.895178,-4.918832	374	1.177,00	12,02	9:32	10:55
9				Córdoba					37.897580,-4.921267	387	361,00	12,38	9:33	10:57
10				Córdoba					37.898240,-4.921118	395	77,60	12,46	9:34	10:58
11				Córdoba					37.897641,-4.910023	419	1.041,00	13,50	9:37	11:05
12				Córdoba				CI	37.902294,-4.904034	418	1.011,00	14,51	9:39	11:11
13				Córdoba				CI	37.900730,-4.888056	432	1.635,00	16,14	9:43	11:21
14	El Rozal			Córdoba					37.906045,-4.888803	428	670,00	16,81	9:45	11:24
15	Cerro del Alcornocal			Córdoba				CI	37.915126,-4.923566	405	3.882,00	20,70	9:54	11:46
16	PR A211. Circular de Trassieras			Córdoba				CI	37.923553,-4.954091	426	3.105,00	23,80	10:02	12:04
17	PR A211. Circular de Trassieras			Córdoba				CI	37.938142,-4.940730	548	2.283,00	26,08	10:09	12:23
18	Puerto Artafi			Córdoba					37.940746,-4.938976	579	357,00	26,44	10:11	12:27
19	Entrada en CO-3402	CO-3402	15,77	Córdoba				CI	37.942018,-4.935494	539	504,00	26,94	10:12	12:29
20	Salida de la CO-3402	CO-3402	15,75	Córdoba				CI	37.942451,-4.935499	535	51,10	27,00	10:12	12:29
21				Córdoba					37.940697,-4.930372	477	549,00	27,54	10:13	12:31
22	Entrada en CO-3402	CO-3402	14,98	Córdoba				CI	37.940756,-4.928335	458	186,00	27,73	10:13	12:32
23	Salida de la CO-3402	CO-3402	14,88	Córdoba				CI	37.940706,-4.927251	468	101,00	27,83	10:13	12:33
24				Córdoba					37.937314,-4.918694	408	945,00	28,78	10:15	12:37

Pt	Lugar	Via	PK	Municipio	Avit.	Asist.	Crono	CI	Coordenadas	Altura	Parcial	Total	Primer	Último
25	Cruce de la CO-3402	CO-3402	13,77	Córdoba				CI	37.937471,-4.917926	405	71,40	28,85	10:15	12:37
26	Llanos de Arjona	Urbana		Córdoba					37.938609,-4.917275	401	144,00	28,99	10:16	12:38
27	Llanos de Arjona	Urbana		Córdoba					37.938518,-4.912308	412	836,00	29,83	10:18	12:43
28	Llanos de Arjona	Urbana		Córdoba					37.935787,-4.909341	403	420,00	30,25	10:19	12:45
29				Córdoba					37.937577,-4.905283	436	452,00	30,70	10:20	12:50
30				Córdoba					37.937158,-4.904172	439	112,00	30,81	10:21	12:51
31				Córdoba					37.937061,-4.903283	433	80,30	30,89	10:21	12:51
32				Córdoba				CI	37.936252,-4.898800	376	817,00	31,71	10:22	12:54
33	Camino del Rio / GR-48			Córdoba				CI	37.931498,-4.892096	358	1.319,00	33,03	10:26	13:01
34	GR-48. Sierra Morena			Córdoba					37.931684,-4.888662	376	333,00	33,36	10:27	13:04
35	Cortijo el Caño de la Escarabita			Córdoba					37.923567,-4.876737	420	1.635,00	35,00	10:31	13:15
36				Córdoba					37.919722,-4.879385	414	520,00	35,52	10:32	13:18
37				Córdoba				CI	37.913845,-4.881813	420	717,00	36,23	10:34	13:22
38	Entrada en la Vereda de Trasierras. PR A-343			Córdoba					37.913586,-4.882204	418	45,60	36,28	10:34	13:22
39	Salida de la Vereda de Trasierras. PR A-343			Córdoba				CI	37.910692,-4.879800	426	401,00	36,68	10:35	13:25
40				Córdoba				CI	37.909392,-4.869652	484	941,00	37,62	10:39	13:33
41	Cruce de la CO-3314	CO-3314	6,00	Córdoba				CI	37.906784,-4.868237	486	335,00	37,96	10:39	13:35
42	Salida de la CO-3401	CO-3401	0,83	Córdoba					37.907458,-4.859251	500	826,00	38,78	10:42	13:41
43				Córdoba					37.907472,-4.854578	436	618,00	39,40	10:43	13:43
44	Entrada en la CO-3402	CO-3402	3,80	Córdoba				CI	37.903748,-4.849411	294	1.088,00	40,49	10:44	13:46
45	Salida de la CO-3402	CO-3402	3,75	Córdoba				CI	37.903331,-4.849484	287	47,40	40,54	10:44	13:46
46				Córdoba					37.901195,-4.850294	234	319,00	40,85	10:45	13:47
47				Córdoba					37.900741,-4.848053	231	218,00	41,07	10:45	13:49
48				Córdoba				CI	37.900109,-4.847055	219	115,00	41,19	10:46	13:49
49				Córdoba				CI	37.898127,-4.849691	200	336,00	41,52	10:46	13:50

Pt	Lugar	Vía	PK	Municipio	Avit.	Asist.	Crono	CI	Coordenadas	Altura	Parcial	Total	Primer	Último
50				Córdoba				CI	37.896775,-4.849393	191	167,00	41,69	10:47	13:51
51	PR A343, Vereda de Trasierra			Córdoba				CI	37.895959,-4.845722	180	355,00	42,05	10:47	13:53
52	PR A343, Vereda de Trasierra			Córdoba					37.892868,-4.832568	150	1.229,00	43,27	10:50	13:59
53				Córdoba					37.892809,-4.823868	135	834,00	44,11	10:52	14:03
54				Córdoba				CI	37.897108,-4.825205	142	514,00	44,62	10:53	14:07
55	Cruce de la CO-3402	CO-3402	1,02	Córdoba				CI	37.899302,-4.826264	149	260,00	44,88	10:54	14:08
56				Córdoba				CI	37.905107,-4.823504	174	782,00	45,66	10:56	14:14
57				Córdoba					37.908550,-4.823855	201	498,00	46,16	10:58	14:18
58				Córdoba					37.910801,-4.823482	252	556,00	46,72	11:00	14:25
59				Córdoba				CI	37.911892,-4.822015	262	237,00	46,96	11:01	14:26
60				Córdoba					37.911501,-4.817871	244	446,00	47,40	11:02	14:28
61				Córdoba					37.905431,-4.813338	166	915,00	48,32	11:03	14:32
62				Córdoba					37.912442,-4.814752	242	1090,00	49,41	11:07	14:42
63	Inicio del Reventón			Córdoba					37.912883,-4.820791	298	586,00	49,99	11:10	14:50
64	Final del Reventón. Entrada en CO-3314	CO-3314	11,20	Córdoba				 CI	37.917817,-4.829762	446	1783,00	51,78	11:16	15:09
65	Carretera CO-3314 con carretera CO-3403	CO-3314	11,63	Córdoba				CI	37.919579,-4.826860	464	435,00	52,21	11:18	15:12
66	Salida de CO-3314	CO-3314	11,82	Córdoba				CI	37.920929,-4.828084	484	196,00	52,41	11:18	15:15
67	Sendero del Lobo			Córdoba					37.925024,-4.826833	539	683,00	53,09	11:21	15:22
68	Entrada el CO-3405	CO-3405	4,67	Córdoba				CI	37.939345,-4.825437	548	2126,00	55,22	11:26	15:35
69	Salida de la CO-3405	CO-3404	0,00	Córdoba				CI	37.940547,-4.825363	547	140,00	55,36	11:27	15:36
70	Cruce de la CO-3405	CO-3405	5,79	Córdoba				CI	37.948748,-4.827957	542	999,00	56,35	11:29	15:41
71	Entrada el CO-3405	CO-3405	6,02	Córdoba				CI	37.950043,-4.827925	531	159,00	56,51	11:29	15:42
72	Salida de la CO-3405	CO-3405	6,10	Córdoba				CI	37.950739,-4.827854	524	79,90	56,59	11:30	15:42
73	Cruce de la CO-3405	CO-3405	6,53	Córdoba				CI	37.953555,-4.830248	506	396,00	56,99	11:30	15:44

Pt	Lugar	Vía	PK	Municipio	Avit.	Asist.	Crono	CI	Coordenadas	Altura	Parcial	Total	Primer	Último
74	Entrada en el campo de Golf de Córdoba			Córdoba					37.971386,-4.818116	576	3265,00	60,25	11:39	16:05
75	Campo de Golf de Córdoba			Córdoba				CI	37.972228,-4.807542	642	1684,00	61,94	11:44	16:17
76	Cruce de la CO-3408	CO-3408	6,57	Córdoba				CI	37.969040,-4.806138	618	414,00	62,35	11:45	16:19
77	GR 48 Sierra Morena			Córdoba				CI	37.969012,-4.805855	618	909,00	63,26	11:48	16:26
78	GR 48 Sierra Morena			Córdoba				CI	37.967255,-4.807171	622	231,00	63,49	11:48	16:27
79	Cruce de la CO-3408	CO-3408	4,70	Córdoba				CI	37.953549,-4.810400	560	1.638,00	65,13	11:52	16:37
80				Córdoba					37.952836,-4.810973	558	97,10	65,23	11:52	16:37
81	Entrada en CO-3404	CO-3404	1,77	Córdoba				CI	37.950667,-4.814364	563	408,00	65,64	11:54	16:40
82	Salida de la CO-3404	CO-3404	1,52	Córdoba				CI	37.948886,-4.816095	564	253,00	65,89	11:54	16:41
83	Pilón de San Cristobal			Córdoba					37.940159,-4.813215	479	1.192,00	67,08	11:56	16:46
84				Córdoba					37.930672,-4.804151	311	1.674,00	68,75	11:59	16:52
85	Entrada en la carretera de Los Morales			Córdoba				CI	37.930351,-4.803425	309	81,50	68,84	12:00	16:52
86	Salida de la carretera de los Morales			Córdoba				CI	37.932581,-4.803098	324	251,00	69,09	12:00	16:55
87	Entrada de la carretera CO-3408	CO-3408	1,32	Córdoba				CI	37.933934,-4.796514	315	991,00	70,08	12:03	17:00
88	Acceso a la carretera CO-3407 a Santo Domingo	CO-3408	0,91	Córdoba				CI	37.931526,-4.793346	290	397,00	70,47	12:04	17:02
89	Acceso al Hotel Abetos	CO-3408	0,10	Córdoba				CI	37.925434,-4.789978	241	818,00	71,29	12:05	17:05
90	Salida de la carretera CO-3408	CO-3408	0,00	Córdoba				CI	37.924676,-4.789508	233	97,40	71,39	12:05	17:05
91				Córdoba				CI	37.928856,-4.781156	245	1151,00	72,54	12:08	17:12
92				Córdoba					37.926993,-4.778263		439,00	72,98	12:09	17:15
93				Córdoba					37.926993,-4.777748		41,70	73,02	12:09	17:15
94				Córdoba					37.918198,-4.771645		1277,00	74,30	12:12	17:20
95				Córdoba					37.917560,-4.771458		82,50	74,38	12:12	17:21
96				Córdoba					37.915470,-4.774797		402,00	74,78	12:13	17:24
97				Córdoba				CI	37.913309,-4.774193	171	257,00	75,04	12:14	17:25
98	Casitas Blancas			Córdoba					37.909433,-4.770740	155	602,00	75,64	12:15	17:28

Pt	Lugar	Via	PK	Municipio	Avit.	Asist.	Crono	CI	Coordenadas	Altura	Parcial	Total	Primer	Último
99	Entrada en calle Matricaria	Urbana		Córdoba				CI	37.907000,-4.770911	161	318,00	75,96	12:16	17:30
100	Glorieta Arbol del Paraiso	Urbana		Córdoba				CI	37.905982,-4.774937	145	379,00	76,34	12:17	17:32
101				Córdoba				CI	37.905757,-4.775743	144	78,10	76,42	12:17	17:33
102	Entrada en la pasarela de la Asomadilla			Córdoba				CI	37.905840,-4.775925	146	19,20	76,44	12:17	17:33
103	Salida de la pasarela de la Asomadilla			Córdoba				CI	37.905659,-4.776632	154	65,60	76,50	12:18	17:34
104	Parque de la Asomadilla			Córdoba				CI	37.904855,-4.776807	154	96,50	76,60	12:18	17:35
105	Parque de la Asomadilla			Córdoba				CI	37.904110,-4.775995	149	115,00	76,71	12:18	17:35
106	Parque de la Asomadilla			Córdoba				CI	37.903787,-4.776633	145	70,70	76,78	12:18	17:36
107	Parque de la Asomadilla			Córdoba				CI	37.903860,-4.776989	145	28,20	76,81	12:18	17:36
108	Parque de la Asomadilla			Córdoba					37.903042,-4.778063	144	145,00	76,96	12:19	17:36

Kilómetros totales	76,96
Promedio del primer participante	23,19
Promedio del último participante	9,58
Tiempo del 1r. participante	3:19:06
Tiempo del último participante	8:01:56