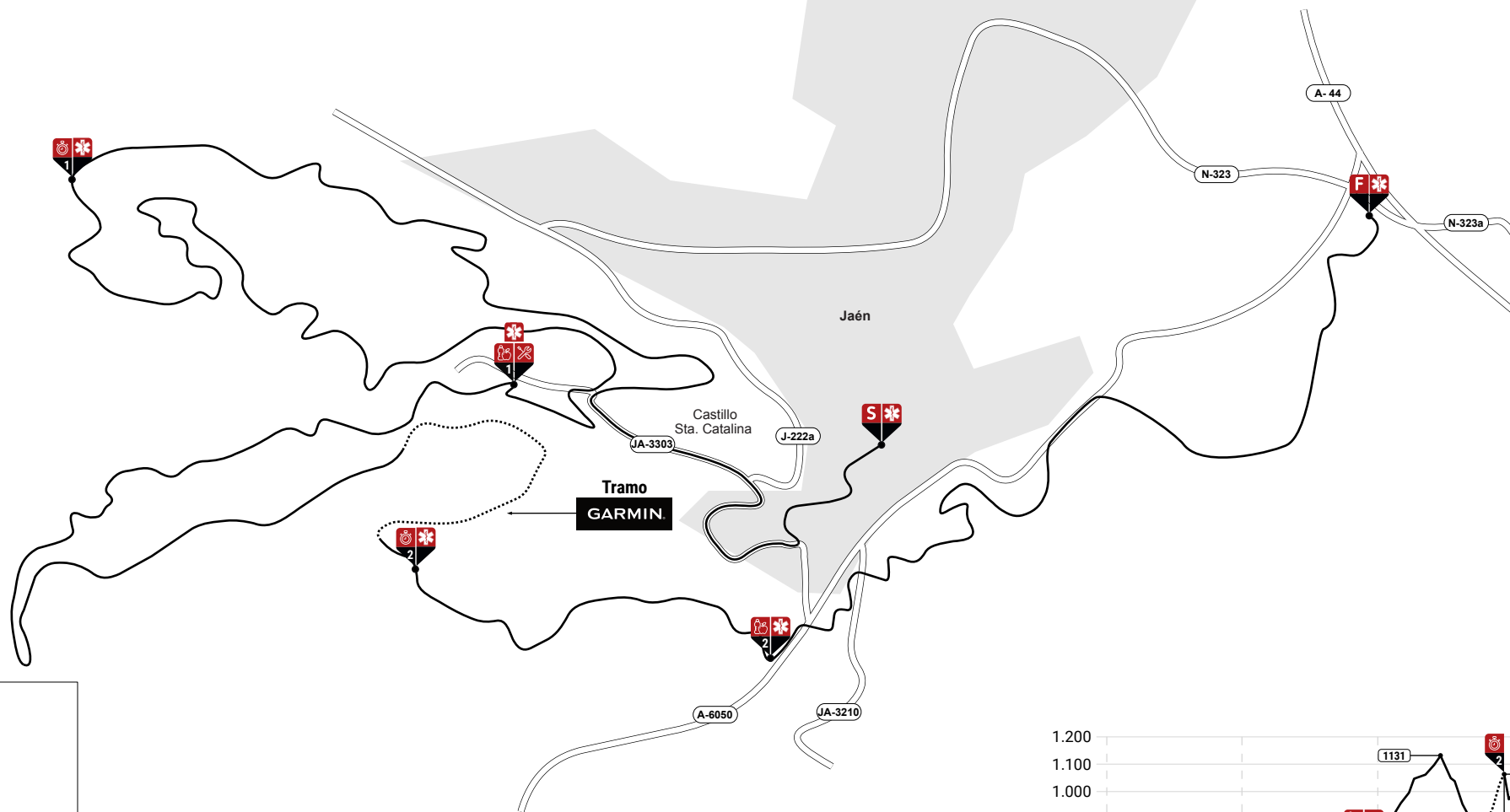
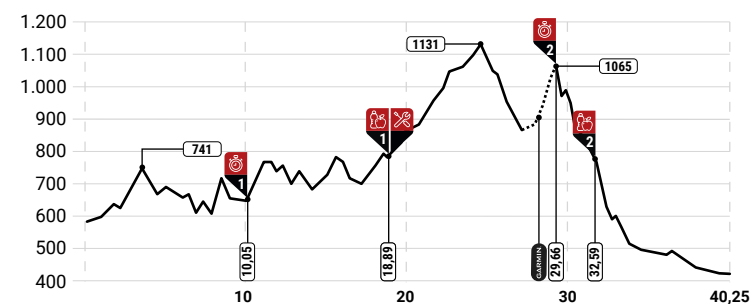


ETAPA 3. RECORRIDO



- Salida
- Llegada
- Avituallamiento
- Asistencia mecánica
- Punto de cronometraje
- Punto médico




ETAPA 3. RUTÓMETRO

34

Pt	Lugar	Vía	PK	Municipio	Avit	Asis	Crono	CI	Coordenadas	Altura	Parcial	Total	Primero	Último
0	Calle Bernabé Soriano	Urbana		Jaén					37.766185,-3.788768	574	0,00	0,00	10:00	10:15
1	Calle Bernabé Soriano con Calle Ramón y Cajal	Urbana		Jaén				CI	37.765785,-3.789432	580	73,50	0,07	10:00	10:15
2	Plaza de Santa María	Urbana		Jaén					37.764887,-3.790809	584	182,00	0,26	10:00	10:16
3	Convento de Santa Teresa	Urbana		Jaén				CI	37.763272,-3.792200	579	244,00	0,50	10:01	10:18
4	Calle Carrera de Jesús con Calle Conde	Urbana		Jaén				CI	37.763125,-3.793231	585	87,50	0,59	10:01	10:18
5	Calle Carrera de Jesús	Urbana		Jaén				CI	37.762963,-3.794645	595	129,00	0,72	10:01	10:19
6	Calle Carrera de Jesús con C/ de los Almendros	Urbana		Jaén				CI	37.762833,-3.794833	596	25,80	0,74	10:02	10:19
7	Glorieta de Doña Lola Torres	Urbana		Jaén				CI	37.762175,-3.795510	597	92,90	0,83	10:02	10:20
8	Calle Juan Montilla	Urbana		Jaén					37.761834,-3.795524	599	40,90	0,88	10:02	10:20
9	Calle Juan Montilla con Ctra. Circunvalación	C-3221a	0,51	Jaén				CI	37.760694,-3.794176	602	176,00	1,05	10:02	10:21
10	Ctra. Circunvalación con Calle San Felipe	C-3221a	0,55	Jaén				CI	37.760740,-3.794602	605	41,70	1,09	10:02	10:21
11	Ctra. Circunvalación con C/ Doctor Azpitarte	C-3221a	0,60	Jaén				CI	37.760958,-3.795026	606	47,10	1,14	10:03	10:22
12	Ctra. Circunvalación con acceso depósitos agua	J-222a	2,97	Jaén					37.760699,-3.797283	613	204,00	1,34	10:03	10:23
13	Ctra. Circunvalación con C/ Alférez Rojas Navarrete	J-222a	2,95	Jaén				CI	37.760588,-3.797445	615	15,00	1,36	10:03	10:24
14	Ctra. Circunvalación con Calle San Pablo	J-222a	2,92	Jaén					37.760357,-3.797667	618	31,40	1,39	10:03	10:24
15	Ctra. Circunvalación con C/ Juan Ramón Jiménez	J-222a	2,89	Jaén					37.760191,-3.797994	623	43,70	1,43	10:04	10:24
16	Ctra. Circunvalación con Calle San Sebastián	J-222a	2,78	Jaén					37.760517,-3.799064	627	105,00	1,54	10:04	10:25
17	Ctra. Circunvalación con Calle José Zorrilla	J-222a	2,72	Jaén				CI	37.760817,-3.799646	629	57,10	1,60	10:04	10:25
18	Depósito de agua de San Felipe	J-222a	2,70	Jaén					37.760850,-3.799816	631	22,00	1,62	10:04	10:26
19	Acceso depósito de agua el Tomillo	J-222a	2,56	Jaén				CI	37.761769,-3.800656	636	137,00	1,76	10:05	10:27
20		J-222a	2,52	Jaén				CI	37.762043,-3.800904	639	38,50	1,79	10:05	10:27
21	Acceso piscina pública el Tomillo	J-222a	2,49	Jaén				CI	37.762362,-3.801026	641	35,50	1,83	10:05	10:27
22	Ctra. Circunvalación con C/ Tiro Nacional	J-222a	2,38	Jaén				CI	37.762614,-3.799934	629	104,00	1,93	10:05	10:28

Pt	Lugar	Vía	PK	Municipio	Avit	Asis	Crono	CI	Coordenadas	Altura	Parcial	Total	Primero	Último
23	Ctra. Circunvalación con C/ Cantaor Marchena	J-222a	2,11	Jaén					37.763513,-3.797342	628	276,00	2,21	10:06	10:29
24	Salida Ctra. Circunvalación entrada JA-3303	J-222a	1,98	Jaén				CI	37.764375,-3.797951	643	115,00	2,32	10:06	10:30
25	Salida de la JA-3303 con carretera del Parador	JA-3303	1,33	Jaén				CI	37.769262,-3.808806	741	1.250,00	3,57	10:11	10:44
26	Salida de la carretera del Parador			Jaén					37.769334,-3.808571	740	26,70	3,60	10:11	10:44
27				Jaén					37.770946,-3.800684	682	774,00	4,38	10:12	10:47
28				Jaén					37.771190,-3.805277	692	420,00	4,80	10:13	10:50
29				Jaén					37.772728,-3.808267	702	321,00	5,12	10:14	10:52
30				Jaén				CI	37.774360,-3.816834	682	795,00	5,91	10:16	10:56
31				Jaén					37.777512,-3.816823	652	830,00	6,74	10:18	10:59
32	Cruce de caminos			Jaén					37.780506,-3.825569	614	959,00	7,70	10:20	11:04
33	Cruce de caminos			Jaén				CI	37.781000,-3.826009	610	104,00	7,80	10:20	11:05
34				Torredelcampo					37.781728,-3.846772	636	2.245,00	10,05	10:26	11:19
35				Jaén					37.774588,-3.840221	760	1.440,00	11,49	10:32	11:34
36				Jaén					37.774997,-3.838358	765	197,00	11,69	10:32	11:35
37	Camino de la Zarza			Jaén					37.772445,-3.830045	730	3.150,00	14,84	10:39	11:51
38				Jaén					37.772626,-3.826763	738	314,00	15,15	10:40	11:53
39	Entrada a la JA-3303	JA-3303	1,37	Jaén				CI	37.769459,-3.809118	745	2.520,00	17,67	10:47	12:08
40	Salida de la JA-3303	JA-3303	1,48	Jaén				CI	37.769447,-3.810341	756	111,00	17,78	10:47	12:09
41				Jaén					37.769066,-3.810571	765	180,00	17,96	10:48	12:10
42	Área Recreativa El Neveral			Jaén					37.769780,-3.814352	792	925,00	18,89	10:50	12:16
43				Jaén					37.768045,-3.822076	869	951,00	19,84	10:54	12:26
44				Jaén					37.763394,-3.843580	1.000	2.350,00	22,19	11:01	12:45
45	Cruce de caminos			Jaén					37.761763,-3.845947	1.054	406,00	22,59	11:03	12:54

Pt	Lugar	Vía	PK	Municipio	Avit	Asis	Crono	CI	Coordenadas	Altura	Parcial	Total	Primero	Último
46				Torredelcampo					37.755978,-3.850592	1.072	877,00	23,47	11:06	13:00
47				Jaén					37.762029,-3.833165	1.050	2.200,00	25,67	11:11	13:11
48	Camino de Cuesta Negra			Jaén					37.764354,-3.826383	959	703,00	26,37	11:12	13:14
49				Jaén					37.759368,-3.822216	1.009	3.290,00	29,66	11:20	13:33
50	Área Recreativa de la Fuente de la Peña			Jaén				CI	37.754153,-3.796391	590	2.930,00	32,59	11:25	13:42
51	Salida de la Vía Verde de la Fuente de la Peña			Jaén				CI	37.756045,-3.794410	599	276,00	32,87	11:26	13:44
52	Rotonda A-6050	A-6050	0,00	Jaén				CI	37.755965,-3.794207	597	45,00	32,91	11:26	13:44
53	Camino Jardín del Obispo			Jaén				CI	37.756216,-3.791642	570	274,00	33,19	11:26	13:45
54	Camino Jardín del Obispo			Jaén				CI	37.757093,-3.791762	571	98,40	33,29	11:27	13:45
55				Jaén					37.759094,-3.790336	559	300,00	33,59	11:27	13:47
56	Cruce de la JA-3210	JA-3210	0,00	Jaén				CI	37.759485,-3.789845	547	63,00	33,65	11:27	13:47
57				Jaén				CI	37.760009,-3.787940	515	346,00	34,00	11:28	13:48
58				Jaén					37.759946,-3.787731	510	50,00	34,05	11:28	13:48
59	Cruce de caminos			Jaén				CI	37.764180,-3.782209	486	1.270,00	35,32	11:31	13:55
60	Polígono Industrial Quiebracántaros			Jaén				CI	37.765728,-3.776559	482	884,00	36,20	11:33	14:00
61	Polígono Industrial Quiebracántaros			Jaén				CI	37.765909,-3.776081	480	45,50	36,25	11:33	14:00
62	Entrada Ronda Sur			Jaén				CI	37.766317,-3.776276	483	55,70	36,30	11:34	14:01
63	Salida Ronda Sur			Jaén				CI	37.769709,-3.772367	478	528,00	36,83	11:35	14:03
64	Camino acceso al paraje La Vestida			Jaén				CI	37.769328,-3.770047	472	320,00	37,15	11:35	14:05
65	Camino de los Panaderos			Jaén					37.769945,-3.758215	451	1.400,00	38,55	11:39	14:12
66				Jaén				CI	37.775848,-3.756780	427	935,00	39,48	11:41	14:17
67				Jaén				CI	37.775881,-3.755725	423	100,00	39,58	11:41	14:17
68	Rotonda acceso Pabellón Olivo Arena			Jaén				CI	37.777780,-3.753207	415	380,00	39,96	11:42	14:19

Pt	Lugar	Via	PK	Municipio	Avit	Asis	Crono	CI	Coordenadas	Altura	Parcial	Total	Primero	Último
69	Pabellón Olivo Arena			Jaén					37.779425,-3.753528	413	290,00	40,25	11:43	14:21

Kilómetros totales	40,25
Promedio del primer participante	23,42
Promedio del último participante	9,81
Tiempo del primer participante	1:43:07
Tiempo del último participante	4:06:18